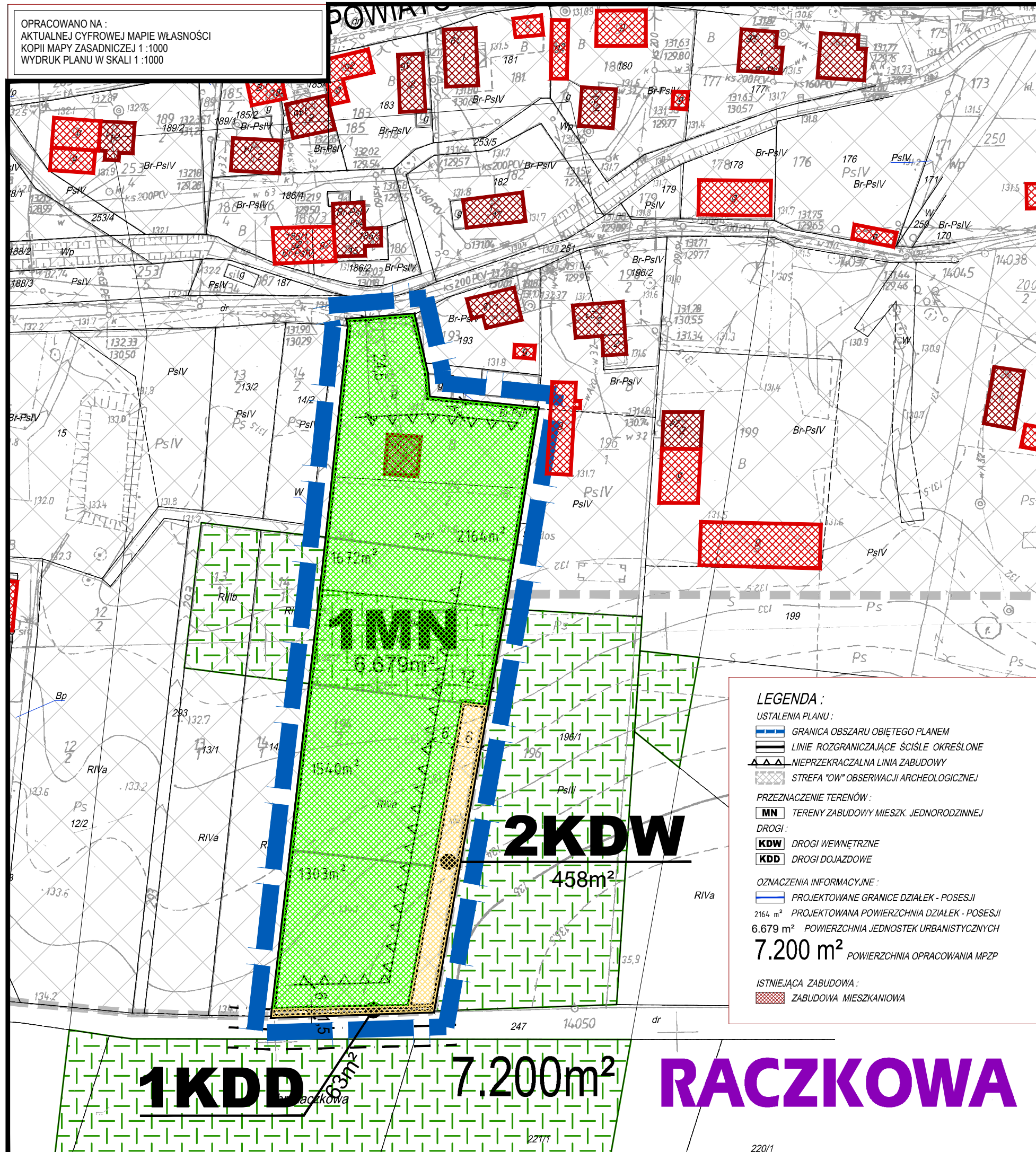


OPRACOWANO NA :
AKTUALNEJ CYFROWEJ MAPIE WŁASNOŚCI
KOPII MAPY ZASADNICZEJ 1:1000
WYDRUK PLANU W SKALI 1:1000



ELEMENTY EKOFIZJOLOGII :

GRUNTY ROLNE KLASY I - III

ELEMENTY WSTĘPNEJ OCENY ŚRODOWISKA :

OBSZARY O ZWIĘKSZONEJ BIORÓŻNORODNOŚCI

PROGNOZOWANE ODDZIAŁ YWANIE NA ŚRODOWISKO :

- 0. BRAK ODDZIAŁ YWANIA I ŚLADOWE
- 1. ODDZIAŁ YWANIE SŁABE
- 2. ODDZIAŁ YWANIE ŚREDNIE
- 3. ODDZIAŁ YWANIE SILNE
- 4. ODDZIAŁ YWANIE NADMIERNE (NIE WYSTĘPUJE)

LEGENDA :

USTALENIA PLANU :

- GRANICA OBSZARU OBJĘTEGO PLANEM
- LINIE ROZGRANICZAJĄCE ŚCIŚLE OKREŚLONE
- NIEPRZEKACZALNA LINIA ZABUDOWY
- STREFA "OW" OBSERWACJI ARCHEOLOGICZNEJ

PRZEZNACZENIE TERENÓW :

- MN TERENY ZABUDOWY MIESZK. JEDNORODZINNEJ

DROGI :

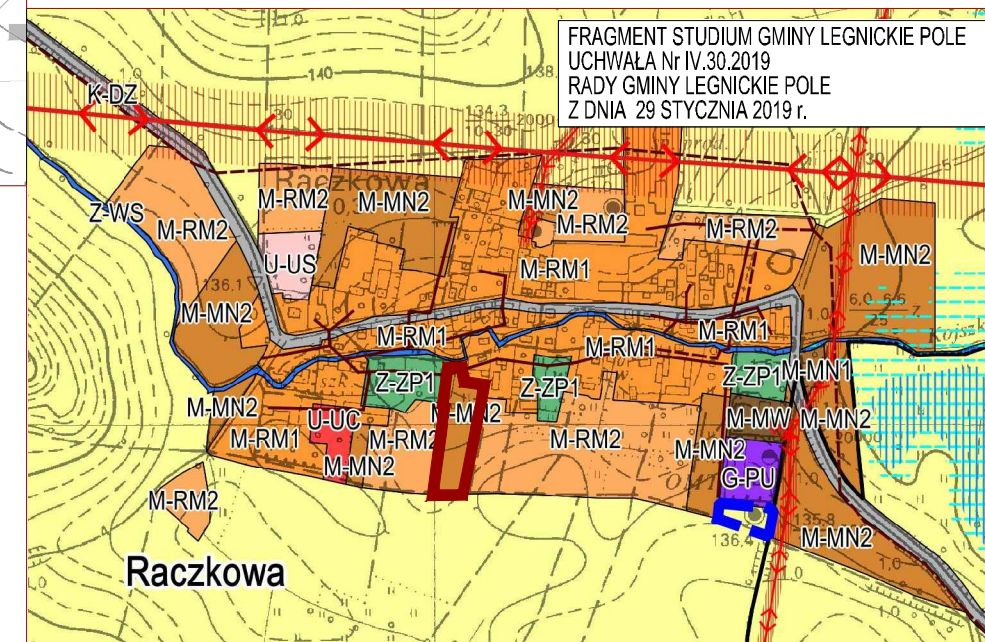
- KDW DROGI WEWNĘTRZNE
- KDD DROGI DOJAZDOWE

OZNACZENIA INFORMACYJNE :

- PROJEKTOWANE GRANICE DZIAŁEK - POSESJI
- 2164 m² PROJEKTOWANA POWIERZCHNIA DZIAŁEK - POSESJI
- 6.679 m² POWIERZCHNIA JEDNOSTEK URBANISTYCZNYCH
- 7.200 m² POWIERZCHNIA OPRACOWANIA MPZP

ISTNIEJĄCA ZABUDOWA :

- ZABUDOWA MIESZKANIOWA




FRAGMENT STUDIUM GMINY LEGNICKIE POLE
UCHWAŁA Nr IV.30.2019
RADY GMINY LEGNICKIE POLE
Z DNIA 29 STYCZNIA 2019 r.

PRACOWNIA PROJEKTOWA, Krzysztof Łopusiewicz Legnica ul. Wojska Polskiego 25/1, arkada@data.pl, 500-170-496

GMINA LEGNICKIE POLE

ZMIANA MPZP OBSZARÓW W GMINIE LEGNICKIE POLE W OBRĘBACH :
BARTOSZÓW, GNIEWOMIERZ, KŁĘBANOWICE, KOISZKÓW, KOSKOWICE,
LEGNICKIE POLE, MIKOŁAJOWICE, NW LEGNICKA, RACZKOWA, TACZALIN



PROJEKT PLANU
LIPIEC 2022 ETAP III

RYSUNEK PLANU
1:1 000

Jadwiga Łopusiewicz - główny projektant
Krzysztof Łopusiewicz - projektant

RYS. NR :

7