

# GRUPA iKOM

ul. Lwowska 2/18, 59 - 220 Legnica

NIP 691 - 219 - 13 - 81

tel. 793 564 641, fax. 76 744 26 45, e-mail: biuro@g-ikom.pl, www.g-ikom.pl

VolkswagenBank 94 2130 0004 2001 0576 2687 0001

## PROJEKT DOCELOWEJ ORGANIZACJI RUCHU DROGOWEGO

NAZWA ZADANIA:	Przebudowa drogi powiatowej nr 2176D relacji Legnica – Jawor na odcinku od km 1+306 do km 3+350 długość 2,0 km (od m. Nowa Wieś Legnicka do m. Gniewomierz)
ADRES:	Droga powiatowa nr 2176D
DZIAŁKA NR:	22; 417/3; 23/7; 418/1; 253; 283; 279
OBRĘB:	Nowa Wieś Legnicka; Gniewomierz
INWESTOR:	Powiat Legnicki
ADRES INWESTORA:	Pl. Słowiański 1, 59-220 Legnica

branża drogowa projektant	inż. Sebastian Głowiak	Głowiak
------------------------------	------------------------	---------

GRUPA iKOM  
Katarzyna Basiak  
ul. Lwowska 2/18, 59 - 220 Legnica  
tel. 793 564 641, fax. 76 744 26 45  
NIP: 691-219-13-81; REGON: 021762506

DATA OPRACOWANIA: WRZESIEŃ 2015 r

## *SPIS TREŚCI*

STRONA TYTUŁOWA .....	
SPIS TREŚCI .....	
KARTA UZGODNIENÍ .....	
CZĘŚĆ OPISOWA – OPIS TECHNICZNY .....	
1. Podstawa opracowania .....	
2. Dane ogólne .....	
3. Przedmiot opracowania .....	
4. Charakterystyka drogi i ruchu .....	
5. Projektowana organizacja ruchu .....	
6. Warunki techniczne znaków drogowych .....	
7. Uwagi końcowe .....	
8. Postanowienia końcowe .....	
CZĘŚĆ GRAFICZNA .....	
Rys. 00 Plan orientacyjny .....	
Rys. 01 Droga powiatowa nr 2176D odcinek nr 1 .....	
Rys. 02 Droga powiatowa nr 2176D odcinek nr 2 .....	

---

## KARTA UZGODNIEN

KOMENDA MIEJSKA POLICJI  
W LEGNICY  
L.Dz. R-5321-68915  
Zaspinowice 2024 WNIOS  
OSTRZEGAWCZY A-24 GŁOŚNIE WYSTĘPUJE KONIEC DROGI  
DIA POWERSZ.  
13-10-2015

Komendant Miejski Policji w Legnicy  
z up. Naczelnik Wydziału Ruchu Drogowego  
KMP w Legnicy

asp. sztab. Dariusz Werner

Starostwo Powiatowe  
Wydział Komunikacji i Dróg  
pl. Słowiański 1, 59-220 Legnica  
tel. 76/ 724-34-87  
tel./fax 76/724-34-89

<b>ZATWIERDZAM</b>	
poz. rej. Stała/Czas	14/2015
data zatwierdzenia	21 PAŹ. 2015
data ważności	21 PAŹ. 2017
Pouczenie: Jednostka wprowadzająca organizację ruchu zawiadamia organ zarządzający ruchem, zarząd drogi oraz właściwego komendanta Policji o terminie jej wprowadzenia, co najmniej na 7 dni przed dniem wprowadzenia org. ruchu, pod rygorem utraty ważności organizacji ruchu.	

Z up. STAROSTY

Maciej Dąbajewski  
Dyrektor  
Wydziału Komunikacji  
i Dróg

PREZYDENT  
MIASTA LEGNICA

Legnica, 21 października 2015 r.

RD.7221.242. 2015.III

**GRUPA iKOM**  
**ul. Lwowska 2/18**  
**59-220 Legnica**

W nawiązaniu do wniosku nr P-52/29/2015/kb z dnia 20.10.2015 r. w sprawie zaopiniowania projektu docelowej organizacji ruchu dla zadania pn. „Przebudowa drogi powiatowej nr 2176D relacji Legnica – Jawor na odcinku od km 1+306 do km 3+350 długości 2 km (od Nowa Wieś Legnicka do m. Gniewomierz ) informuję, że pozytywnie opiniuję przedłożony projekt w zakresie ustawienia oznakowania A-24 z tabliczka T-1 w granicach administracyjnych miasta Legnica, tj. ul. Gniewomierskiej w Legnicy z poniższą uwagą:

- *Należy zawiadomić organ zarządzający ruchem o terminie wprowadzenia w/w czasowej organizacji ruchu, co najmniej na 7 dni przed dniem jej wprowadzenia.*

Z up. PREZYDENTA MIASTA

*Tomasz Pereta*  
Dyrektor Wydziału  
Zarządzania Ruchem Drogowym

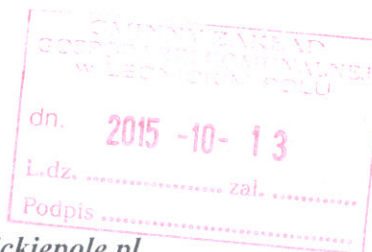
Otrzymują:

- Adresat
- RD – a/a






Gminny Zakład Gospodarki Komunalnej  
Plac Henryka Pobożnego nr 6  
59-241 Legnickie Pole  
tel./fax: 76 85 82 200 e-mail: [gzgk@legnickiepole.pl](mailto:gzgk@legnickiepole.pl)




GK. 5541-2/44/2015

GZGK   
13.10.2015r.

Legnickie Pole, dnia 09.10.2015 r.

URZĄD GMINY  
Legnickie Pole

wpl. 12. 10. 2015

L. dz. 9426 zał. ....  
Podpis 

GRUPA iKOM

ul. Lwowska 2/18

59-220 Legnica

Dotyczy: zaopiniowania projektu stałej organizacji ruchu drogowego w pasie drogi powiatowej Nr 2176D relacji Legnica – Jawor w zakresie dróg gminnych na terenie gminy Legnickie Pole.

W odpowiedzi na pismo z dnia 29.09.2015 r informuję, że opiniuję pozytywnie w zakresie drogi powiatowej nr 2176D (ul. Gniewomierska), oraz zatwierdzam w zakresie dróg gminnych nr 430 dr, 14, 15, 415/10, 279 projekt stałej organizacji ruchu drogowego w zakresie przebudowy drogi powiatowej.

Jednocześnie informuję, że projekt należy zatwierdzić u Zarządzającego Ruchem tj. Wydział Komunikacji Dróg Starostwa Powiatowego w Legnicy

P.O. KIEROWNIKA  
Gminnego Zakładu Gospodarki Komunalnej  
w Legnickim Pole  
  
Kazimierz Stańczak

Otrzymują:

1. Adresat
2. A/a.



Gminny Zakład Gospodarki Komunalnej  
Plac Henryka Pobożnego nr 6  
59-241 Legnickie Pole  
tel./fax: 76 85 82 200 e-mail: [gzgk@legnickiepole.pl](mailto:gzgk@legnickiepole.pl)

GK. 5541-2/44/2015

Legnickie Pole, dnia 09.10.2015 r.

GRUPA iKOM  
ul. Lwowska 2/18  
59-220 Legnica

Dotyczy: zaopiniowania projektu stałej organizacji ruchu drogowego w pasie drogi powiatowej Nr 2176D relacji Legnica – Jawor w zakresie dróg gminnych na terenie gminy Legnickie Pole.

W odpowiedzi na pismo z dnia 29.09.2015 r informuję, że opiniuję pozytywnie w zakresie drogi powiatowej nr 2176D (ul. Gniewomierska), oraz zatwierdzam w zakresie dróg gminnych nr 430 dr, 14, 15, 415/10, 279 projekt stałej organizacji ruchu drogowego w zakresie przebudowy drogi powiatowej.

Jednocześnie informuję, że projekt należy zatwierdzić u Zarządzającego Ruchem tj. Wydział Komunikacji Dróg Starostwa Powiatowego w Legnicy

P.O. KIEROWNIKA  
Gminnego Zakładu Gospodarki Komunalnej  
w Legnickim Polu  
*[Signature]*  
Kazimierz Stańczak

Otrzymują:

1. Adresat
2. A/a.

## OPIS TECHNICZNY

### 1. Podstawa opracowania

- 1.1. Rozporządzenie Ministrów Infrastruktury oraz Spraw Wewnętrznych i Administracji z dnia 31 lipca 2002 r. w sprawie znaków i sygnałów drogowych (Dz. U. Nr 170, poz.1393 ze zm.).
- 1.2. Rozporządzenie Ministra Infrastruktury z dnia 3 lipca 2003 r w sprawie szczegółowych warunków technicznych dla znaków i sygnałów drogowych oraz urządzeń bezpieczeństwa ruchu drogowego i warunków ich umieszczania na drogach (Dz. U. Nr 220, poz. 2181 ze zm.) – załączniki 1 – 4.
- 1.3. Rozporządzenie Ministra Infrastruktury z dnia 23 września 2003 r w sprawie szczegółowych warunków zarządzania ruchem oraz wykonywania nadzoru nad tym zarządzeniem (Dz.U. Nr 177, poz. 1729).
- 1.4. Ustawa z dnia 20 czerwca 1997 r. – Prawo o ruchu drogowym (Dz. U. z 2012 poz. 1137 - tekst ujednolicony, stan prawny obowiązujący na dzień 19.01.2013 r. ze zm.).
- 1.5. Rozporządzenie Ministra Transportu i Gospodarki Morskiej z dnia 2 marca 1999 r. w sprawie warunków technicznych, jakim powinny odpowiadać drogi publiczne i ich usytuowanie (Dz. U. Nr 43 poz. 430 z 1999r. ze zm.)
- 1.6. Obowiązująca organizacja ruchu w zakresie oznakowania pionowego i poziomego.
- 1.7. Wizja lokalna w terenie – sierpień 2015r.

### 2. Dane ogólne

**Inwestor:** Powiat Legnicki, pl. Słowiański 1, 59-220 Legnica

**Jednostka projektowa:** GRUPA iKOM, ul. Lwowska 2/18, 59-220 Legnica

### 3. Przedmiot opracowania

Przedmiotem opracowania jest stała organizacja ruchu na drodze powiatowej nr 2176D relacji Legnica – Jawor na odcinku od km 1+306 do km 3+350 od miejscowości Nowa Wieś Legnicka do miejscowości Gniewomierz, po wykonaniu przebudowy drogi.

Niniejsza inwestycja zlokalizowana jest w województwie dolnośląskim, powiecie legnickim, na terenie Gminy Legnickie Pole.

### 4. Charakterystyka drogi i ruchu

Odcinek drogi objęty opracowaniem zlokalizowany jest w ciągu drogi powiatowej nr 2176D przebiegającej pomiędzy miejscowościami Nowa Wieś Legnicka i Gniewomierz, w obrębie Legnickiej Specjalnej Strefy Ekonomicznej. Droga powiatowa nr 2176D jest klasy Z (zbiorcza) relacji Legnica – Jawor, a z uwagi na położenie w sąsiedztwie autostrady A4 oraz skrzyżowania autostrady A4 z drogą międzynarodową E65 ma bardzo ważne znaczenie komunikacyjne. Jednocześnie droga ta służy jako dojazd do terenów użytkowanych rolniczo, tj. łąk i pól uprawnych położonych wzdłuż drogi. Obecnie droga na odcinku objętym opracowaniem ma nawierzchnię bitumiczną o szerokości 5,80 m, z pobocznymi gruntowymi o szerokości do 1,0 m i obustronnymi rowami przydrożnymi.

---

Istniejący stan nawierzchni określa się jako zły. Istniejąca nawierzchnia nie posiada dostatecznej nośności dla przeniesienia istniejącego obciążenia ruchem i nie ma właściwego profilu poprzecznego i podłużnego, co utrudnia odwodnienie korony drogi i obniża komfort przejazdu. Rowy przydrożne są zamulone, zarośnięte, brak jest odpływu wody, a przepusty pod drogą jak i na zjazdach wymagają udroźnienia i oczyszczenia. Zniszczone i nienormatywne pobocza zagrażają bezpieczeństwu pieszych, rowerzystów i zmotoryzowanych uczestników ruchu drogowego. Znaczna ilość nieuregulowanych zjazdów zagraża bezpieczeństwu wszystkim uczestnikom ruchu drogowego. Ponadto niewystarczająca ilość przejść dla pieszych, brak ciągów pieszo-rowerowych oraz z uwagi na bliskość LSSE i tym samym znaczny udział w SDR pojazdów ciężkich, wpływa niekorzystnie na bezpieczne poruszanie się po drodze powiatowej. Średni dobowy ruch pojazdów na przedmiotowym odcinku drogi powiatowej nr 2176D wynosi SDR = 3551 poj./dobę (na podstawie pomiarów przeprowadzonych w 2008r.), a prognozowany dobowy ruch pojazdów wynosi 6350 poj./dobę (prognoza na 2037r.).

## 5. Projektowana organizacja ruchu

W związku z poszerzeniem nawierzchni jezdni oraz w celu zwiększenia bezpieczeństwa ruchu drogowego zaprojektowano oznakowanie poziome segregacyjne oraz oznakowanie poziome krawędziowe. Na odcinku zabudowanym miejscowości Nowa Wieś Legnicka zaprojektowano zakaz wyprzedzania ze względu na zlokalizowane w bliskości zabudowy mieszkalnej przystanki autobusowe bezpośrednio na jezdni oraz nowo projektowane przejście dla pieszych z azylem. Zaprojektowano oznakowanie przystanków zlokalizowanych na jezdni również znakami poziomymi P-17. Projektowany ciąg pieszo-rowerowy o szerokości 3,5 m (w tym chodnik o szerokości 1,50 m i ścieżka rowerowa dwukierunkowa o szerokości 2,0 m) zlokalizowany jest za rowem po stronie południowej drogi i oznakowany znakami C-13/16. Zakłada się ruch rowerowy po stronie południowej z uwagi na dojazd do zakładów przemysłowych zlokalizowanych po tej samej stronie drogi. Ponadto przedmiotowa lokalizacja jest odpowiednia z punktu widzenia bezpieczeństwa – w znacznej odległości od jezdni. Dodatkowo zaprojektowano przeniesienie obszaru zabudowanego przed pierwsze skrzyżowania w miejscowości Nowa Wieś Legnicka. Na odcinku pomiędzy miejscowościami Nowa Wieś Legnicka i Gniewomierz zostanie wybudowany chodnik o szerokości 1,50 m, odsunięty od jezdni pasem zielonym o szerokości 1,00 m, co wiąże się z koniecznością zmiany przekroju drogi powiatowej poprzez zaprojektowanie krawężnika i tym samym na tym odcinku nie projektowano linii krawędziowych.

W obrębie łuku poziomego na wjeździe do miejscowości Gniewomierz zaprojektowano zakaz wyprzedzania z ograniczeniem prędkości do 70 km/h wraz z oznakowaniem poziomym P-3 i P-4. Trójwłotowe skrzyżowanie w miejscowości Gniewomierz zaprojektowano jako skrzyżowanie typu małe rondo. W rejonie ronda wloty mają przekrój uliczny z obustronnymi krawężnikami. Zmieniono także lokalizację przystanków za skrzyżowanie zgodnie z kierunkiem jazdy autobusu. W kierunku miejscowości Legnickie Pole, przystanek autobusowy będzie bezpośrednio na jezdni, oznakowany znakiem pionowym D-15 i linia przystankową P-17. W kierunku miejscowości Legnica, zaprojektowane zatokę autobusową z bezpośrednim zjazdem z ronda. Przed rondem na drodze powiatowej zaprojektowano niekonwencjonalne tablice koloru pomarańczowego ze znakami B-33 „40 km/h”, A-8 i D-2. Na drodze gminnej z uwagi na istniejące ograniczenie prędkości do 40 km/h zaprojektowana znaki A-8 i D-2. Na obiektach inżynierskich zaprojektowano bariery energochłonne o długościach i w lokalizacjach pokazanych na załącznikach graficznych. Odcinki końcowe i początkowe barier powinny być zakotwione w ziemi. Długość odcinka początkowego powinna wynosić 12,00 m, a odcinka końcowego 8,00 m.

Dokonano także korekty lokalizacji istniejących znaków pionowych dopasowując je do obowiązujących przepisów, sytuacji na drodze oraz zaprojektowanego oznakowania poziomego.



Projektowana organizacja ruchu została pokazana na rysunkach od nr 01 do nr 02 w skali 1:500.

## 6. Warunki techniczne znaków drogowych

Pionowe znaki drogowe zastosowane do oznakowania powinny być o wymiarach znaków średnich z licami z folii odblaskowej typu 1 (za wyjątkiem znaków A-7, D-6, B-20, które powinny mieć lica z folii odblaskowej typu 2). Zaleca się wykonanie wszystkich znaków z licami z folii odblaskowej typu 2.

Znaki pionowe należy umieszczać w odległości od 0,5 do 2,0 m od krawędzi jezdni do bliższej jej krawędzi znaku drogowego. Dolna krawędź znaku lub tabliczki pod znakiem drogowym znajdującego się najniżej na podporze powinna być umieszczona 2,2 m nad powierzchnią pobocza lub ciągu pieszego – rowerowego.

Oznakowanie poziome należy wykonać metodą cienkowarstwową, farbą nanoszoną równomierną warstwą o grubości 0,6 mm zgodnie z instrukcją o znakach drogowych poziomych oraz Warunkami Technicznymi poziomego oznakowania dróg (POD -97).

Znaki poziome powinny spełniać poniższe warunki:

- mieć barwę białą, a szorstkość zbliżoną do szorstkości nawierzchni,
- nie wystawać ponad powierzchnię ponad 0,6 mm,
- mieć równe krawędzie wyróżniające znak od podłoża,
- być odporne na ścieranie i zabrudzenie,

Aplikację oznakowania poziomego należy wykonać na nawierzchni dokładnie suchej i dobrze oczyszczonej.

## 7. Uwagi końcowe

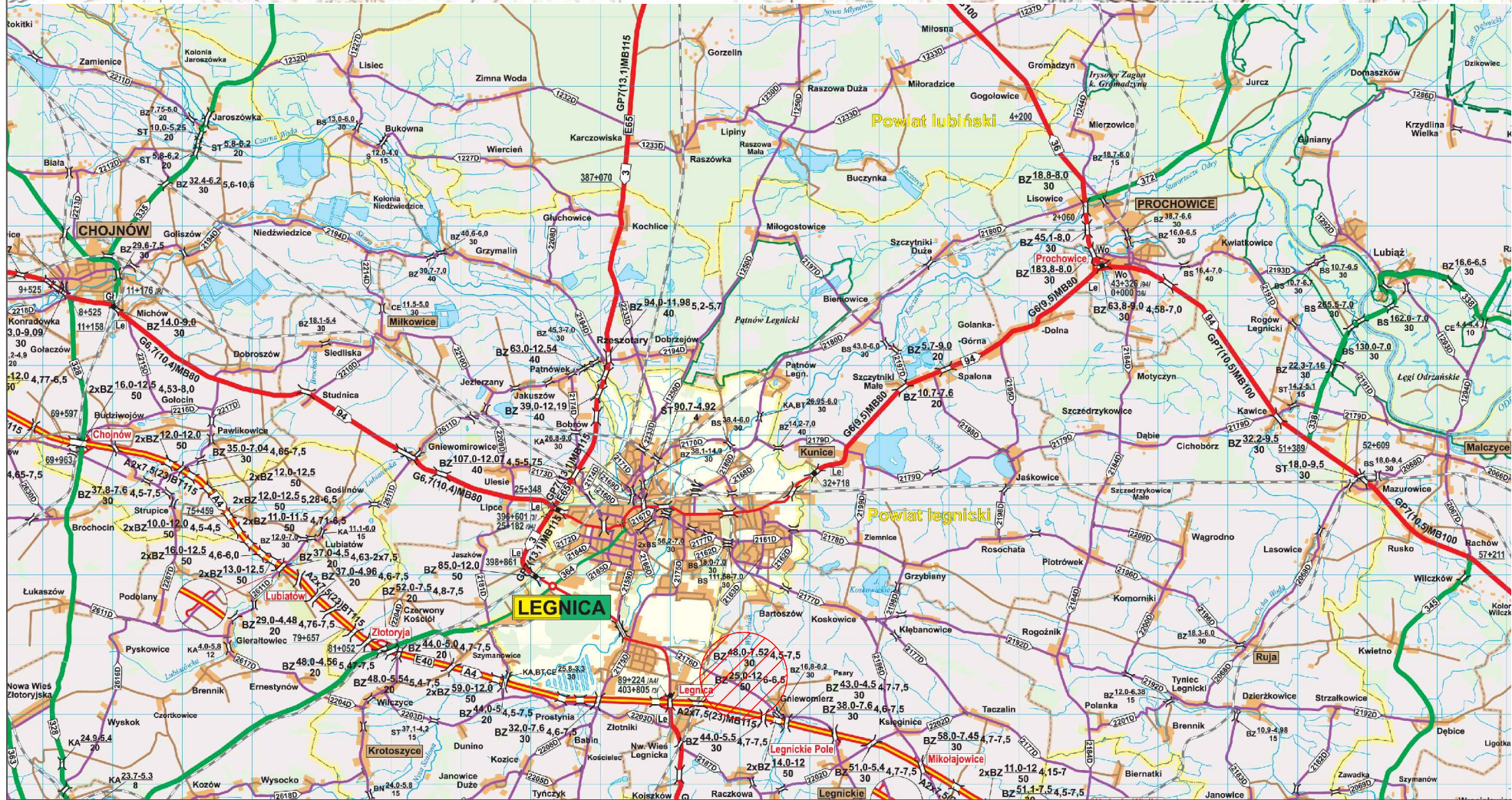
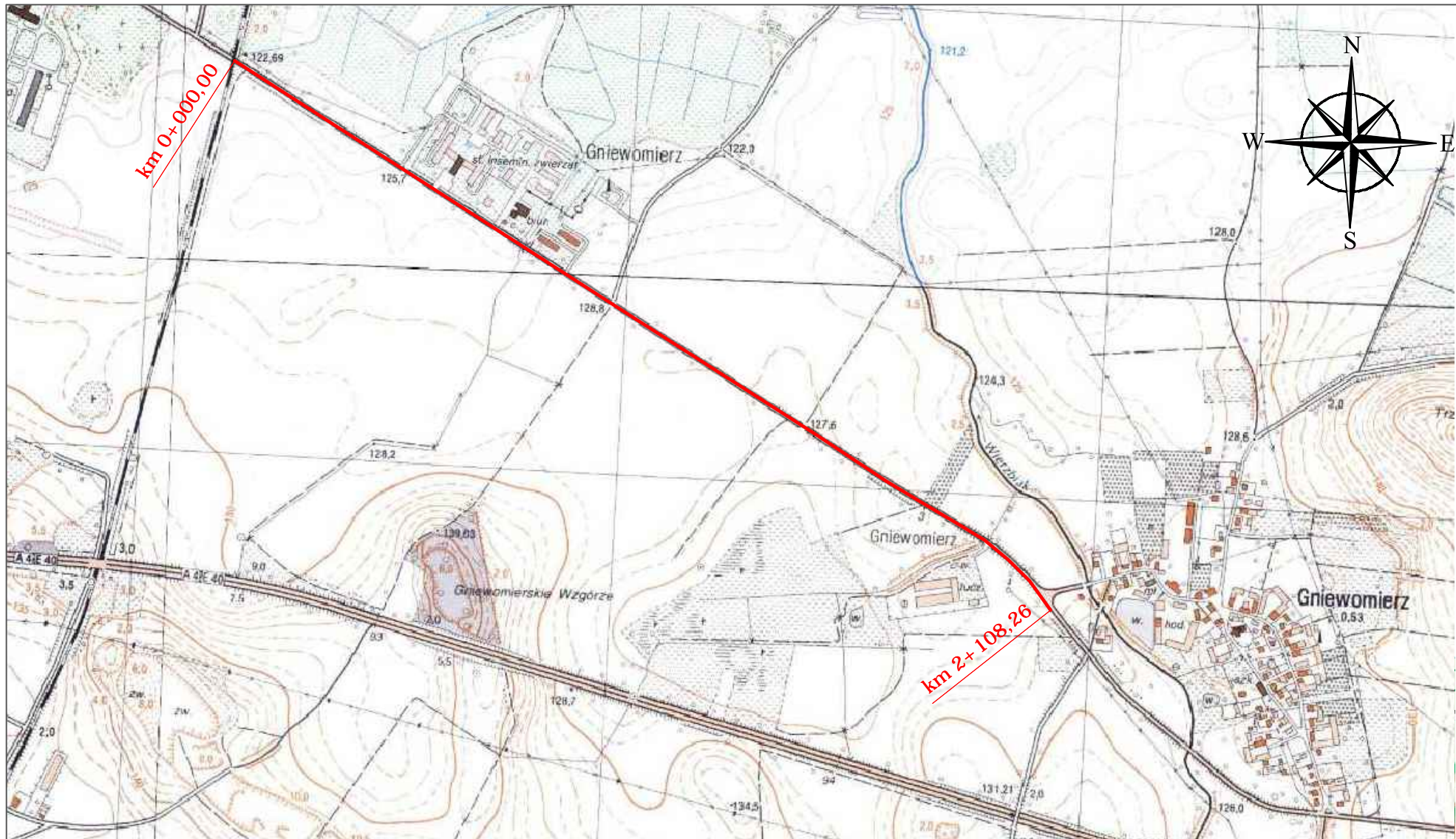
- Zastosowane oznakowanie pionowe powinno mieć wymiary znaków średnich (ostrzegawcze o długości boku 900 mm; zakazu i nakazu o średnicy 800 mm; informacyjne o długości podstawy 600 mm) i posiadać lica odblaskowe – wykonane z folii odblaskowych typu 1 (za wyjątkiem znaków A-7, D-6, B-20, które powinny mieć lica z folii odblaskowej typu 2). Zaleca się wykonanie wszystkich znaków z licami z folii odblaskowej typu 2.
- Pracownicy zatrudnieni przy realizacji oznakowania powinni być ubrani w odzież roboczą z elementami ostrzegawczymi odblaskowymi.
- Pokazane na schematach znaki oraz urządzenia bezpieczeństwa ruchu należy ustawiać w miejscach gdzie będą dobrze widoczne i same nie będą ograniczały widoczności.
- Wysokość umieszczania dolnej krawędzi znaku winna wynosić 2,2 m od terenu.

## 9. Postanowienia końcowe

- Obowiązki utrzymania zgodności oznakowania z niniejszym projektem oraz zabezpieczenia należytego stanu technicznego tego oznakowania spoczywa na zarządcy drogi.
- Przed przystąpieniem do wykonywania robót należy powiadomić Policję, zarządcę drogi oraz zarządzającego ruchem o dokładnym terminie wprowadzenia organizacji ruchu.
- Termin wprowadzenia docelowej organizacji ruchu: 31.12.2016r.

G-Towia2





LEGENDA:

OZNACZENIA



MIEJSCE OBJETE OPRACOWANIEM



PRZEBUDOWYWANY ODCINEK DROGI

Inwestor	Powiat Legnicki pl. Słowiański 1, 59-220 Legnica		
Branże	Zespół projektowy		Podpis
DROGOWA	Projektant	inż. Sebastian Głowiak	Głowiak
	Asystent		
	Opracował		
	Sprawdził		
Nazwa zadania		Przebudowa drogi powiatowej nr 2176D relacji Legnica - Jawor na odcinku od km 1+306 do km 3+350 długość 2,0 km (od m. Nowa Wieś Legnicka do m. Gniewomierz)	
Nazwa opracowania		Projekt zmiany docelowej organizacji ruchu drogowego	
Nazwa rysunku		PLAN ORIENTACYJNY	
Skala		Data	Nr opracowania
1:15000		09.2015	P-52/15
			Nr rys.
			00







